DIRECCIÓN GENERAL DE ESTADÍSTICA, ENCUESTAS Y CENSOS

TETÃ REKUÁI GOBIERNO NACIONAL
Jajapo ñande raperã ko´ãga guive
Construyendo el futuro hoy

Pobreza y Distribución de Ingresos

Encuesta Permanente de Hogares 2017

21 de marzo de 2018

Contenido

1. Medición de la pobreza monetaria
2. Valores de las líneas de pobreza (total y extrema)
3. Comportamiento de los Ingresos
4. Incidencia de Pobreza Total y Pobreza Extrema
5. Anexo Metodológico

1) Medición de la pobreza monetaria

En el Paraguay se utiliza la medición de la **pobreza monetaria**, la cual se calcula comparando los **ingresos** per cápita de los hogares con las **líneas de pobreza.**

- La **línea de pobreza extrema** representa el costo de una **Canasta Básica de Alimentos (CBA)** constituida por un conjunto de alimentos y bebidas no alcohólicas cuyo contenido calórico satisfacen los requerimientos calóricos mínimos (vida saludable).

- La **línea de pobreza total** es igual al costo de la **Canasta Básica de Consumo (CBC)** que incluye además de los alimentos el costo de otros bienes y servicios no alimentarios considerados esenciales.

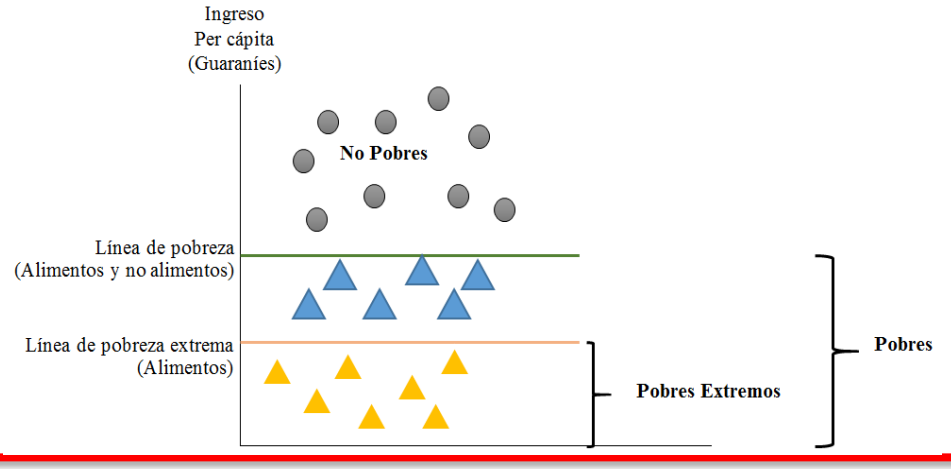

2) Valores de las líneas de pobreza total y pobreza extrema

VALORES MENSUALES PERCAPITA DE LAS LÍNEAS DE POBREZA EXTREMA Y POBREZA TOTAL. POR DOMINIO DE ESTUDIO. 1997-2017 (Guaraníes)

Año	Urbana		Rural	
	Línea de Pobreza Extrema	Línea de Pobreza Total	Línea de Pobreza Extrema	Línea de Pobreza Total
2.017	256.881	664.297	234.592	473.601
2.016	235.088	630.525	214.690	446.798
2.015	219.632	606.429	200.575	427.893
2014	216.077	588.552	197.328	416.310
2013	212.676	569.073	194.223	403.759
2012	194.438	540.917	177.567	381.742
2011	201.084	523.735	183.637	374.096
2010	187.637	493.061	171.357	352.073
2009	170.327	463.965	155.548	329.460
2008	164.144	453.610	149.902	321.358
2007	160.418	430.835	146.499	306.770
2006	137.765	397.342	125.812	279.728
2005	110.665	361.707	101.063	250.008
2004	97.599	328.550	89.130	225.239
2003	94.146	317.340	85.977	217.526
2002	81.825	299.981	74.725	203.235
2000-01	69.698	251.299	63.650	170.609
1999	59.946	216.024	54.745	146.324
1997-98	54.283	188.578	49.573	127.812

	Linea de pobreza Extrema	Línea de pobreza Total
Variación 2016/2017	9,3	5,4

Fuente: Cálculos en base a IPC del BCP y líneas de pobreza DGEEC.

2) Valores de las líneas de pobreza total y pobreza extrema 2017

Ingreso per cápita (Guaraníes)	Valores de las líneas de pobreza (Guaraníes)
No pobres	
	Línea de Pobreza Total
Pobres no Extremos	**Urbano:** Gs. 664.297 Rural**:** **Gs**. 473.601
	Línea de Pobreza Extrema
Pobres Extremos	**Urbano:** **Gs.** 256.881 Rural**:** **Gs.** 234.592

Fuente: Cálculos en base a IPC del BCP y líneas de pobreza DGEEC.

3) Comportamiento de los ingresos. Estructura según fuente. Año 2017

Total país

Fuente de ingreso	Total	Hogares clasificados por deciles de ingreso per capita mensual									
		10% más pobre	2	3	4	5	6	7	8	9	10% más rico
2017											
Ingresos laborales	85,12	68,47	75,89	82,26	85,97	87,12	88,95	89,77	88,65	87,72	82,67
Ing por ayuda familiar del país	2,66	8,14	6,21	6,06	4,66	3,60	3,13	3,02	3,27	2,20	1,43
Ing por ayuda familiar del exterior	0,95	1,91	1,28	0,90	0,87	1,15	0,77	0,94	1,04	1,52	0,68
Ing por jubilación o pensión	3,55	-	(*)	(*)	(*)	(*)	(*)	2,15	2,70	5,02	5,06
Ing del Estado Monetario Tekopora	0,30	6,31	2,89	1,56	0,64	0,38	0,19	0,08	(*)	(*)	(*)
Ing del Estado Monetario Adulto Mayor	0,83	3,50	3,61	3,19	2,76	2,33	1,47	1,03	0,52	0,27	(*)
Otros ingresos[1]	6,58	11,68	9,37	5,50	4,34	4,24	3,72	3,00	3,79	3,25	10,10

[1]Incluye ingresos provenientes de otros ingresos agrícolas anuales,pensiones o prestaciones por divorcio o cuidado de hijos, alimentación escolar,alquileres o rentas e intereses, etc.

(*)Insuficiencia muestral,inferior a 30 casos.

Fuente: DGEEC.EPH 2017

3) Promedio de Ingresos percapita por deciles. Variación 2016/2017

TOTAL PAIS

Deciles	2016	2017	Diferencia	Variación (%)
Total	**1.323.162**	**1.460.489**	**137.327**	**10,38**
1	201.272	242.697	41.425	20,58
2	360.215	407.242	47.027	13,06
3	490.207	548.522	58.315	11,90
4	619.136	689.720	70.584	11,40
5	771.283	839.852	68.568	8,89
6	945.260	1.027.873	82.614	8,74
7	1.187.089	1.285.159	98.070	8,26
8	1.539.075	1.616.665	77.590	5,04
9	2.098.478	2.175.720	77.242	3,68
10	5.020.459	5.771.527	751.068	14,96

Fuente: EPH 2016-2017. Deciles de la distribución para total país.

3) Promedio de Ingresos percapita por deciles. Variación 2016/2017

AREA URBANA

Deciles	2016	2017	Diferencia	Variación (%)
Total	**1.629.645**	**1.763.127**	**133.483**	**8,19**
1	328.752	360.382	31.631	9,62
2	524.915	578.606	53.692	10,23
3	675.629	733.731	58.102	8,60
4	837.384	885.142	47.758	5,70
5	1.022.293	1.072.150	49.857	4,88
6	1.245.070	1.301.493	56.423	4,53
7	1.527.912	1.564.765	36.853	2,41
8	1.897.153	1.916.703	19.550	1,03
9	2.531.953	2.559.192	27.238	1,08
10	5.709.065	6.662.003	952.937	16,69

Fuente: EPH 2016-2017. Deciles de la distribución por área de ingreso.

3) Promedio de Ingresos percapita por deciles. Variación 2016/2017

AREA RURAL

Deciles	2016	2017	Diferencia	Variación (%)
Total	**842.468**	**977.331**	**134.863**	**16,01**
1	146.226	183.578	37.352	25,54
2	238.518	287.309	48.790	20,46
3	320.764	371.607	50.842	15,85
4	403.453	462.885	59.432	14,73
5	493.521	556.319	62.798	12,72
6	597.824	675.815	77.991	13,05
7	734.384	830.410	96.026	13,08
8	909.131	1.042.547	133.416	14,68
9	1.217.836	1.432.551	214.715	17,63
10	3.366.711	3.932.934	566.223	16,82

Fuente: EPH 2016-2017. Deciles de la distribución por área de ingreso.

4) Incidencia de Pobreza Extrema (%) por área de residencia. Serie 1997/8 a 2017.

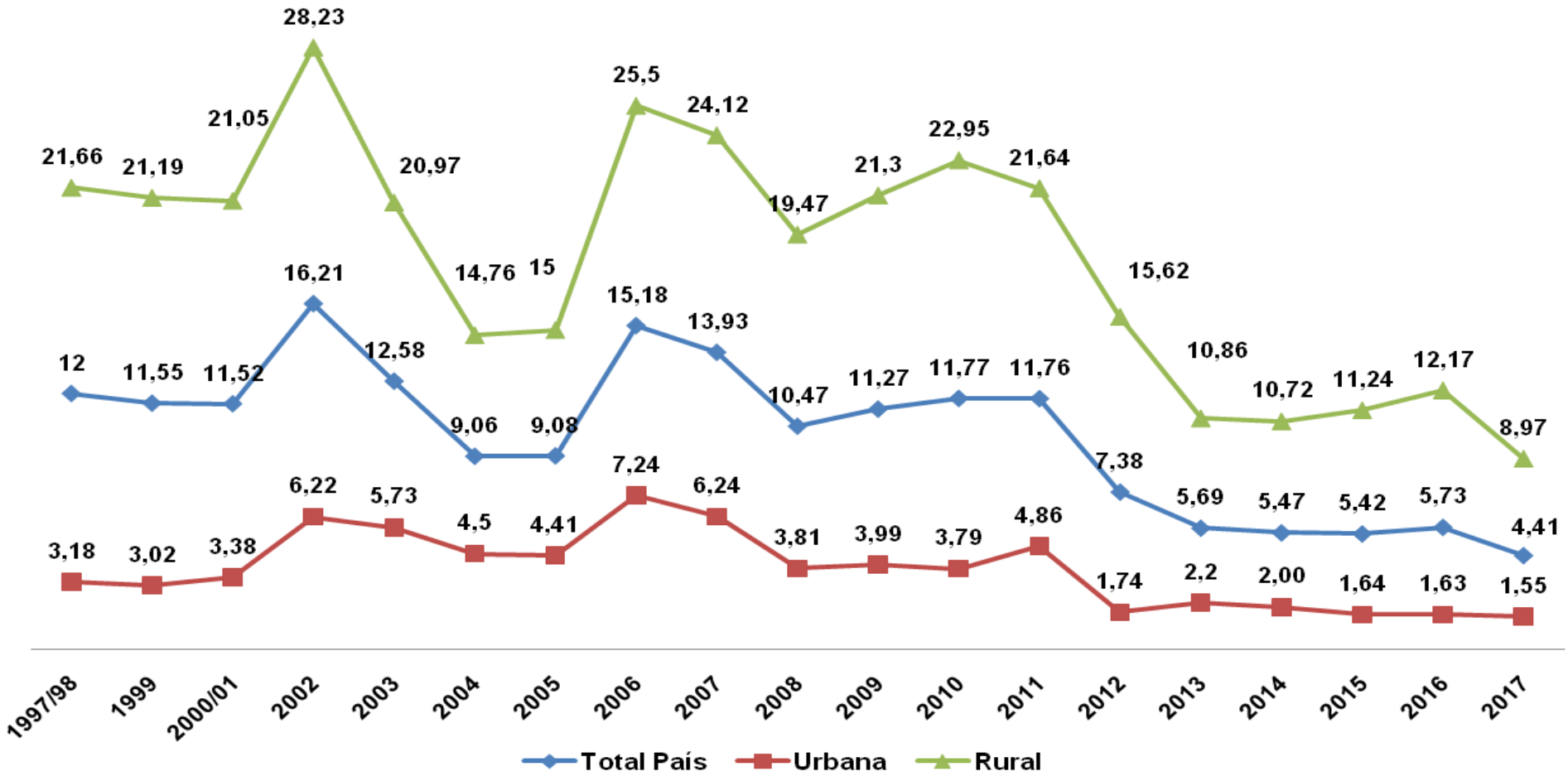

Fuente: DGEEC- EIH 97/98 - EPH 2017

4) Incidencia de Pobreza Total (%)por área de residencia. Serie 1997/8 a 2017.

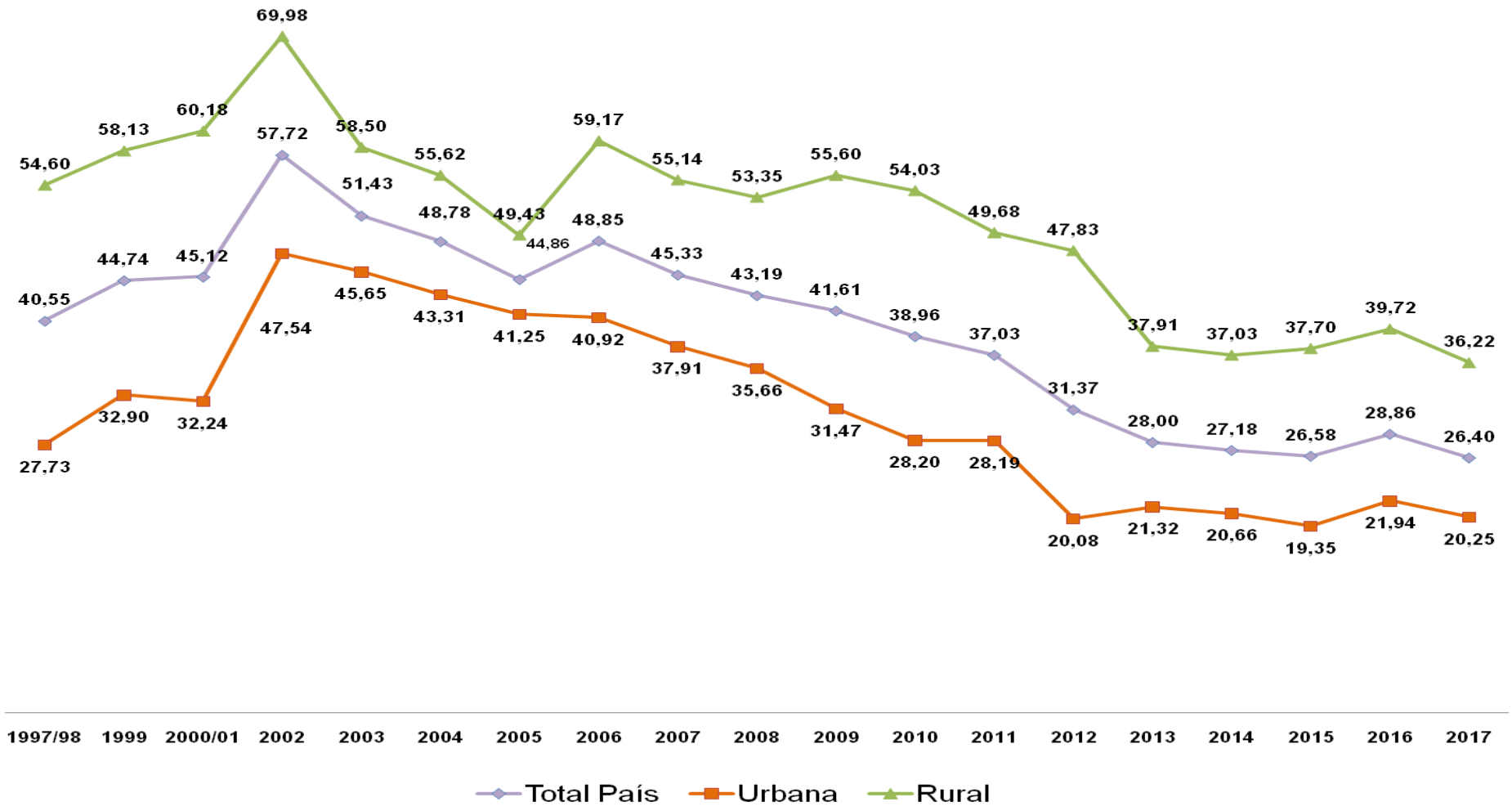

Fuente: DGEEC- EIH 97/98 - EPH 2017

4) Incidencia de Pobreza Total y Pobreza Extrema (Valores Absolutos) por área de residencia. Serie 2010 a 2017.

Año	Pobreza Extrema	Pobreza no Extrema	Pobre	No pobre	Total
TOTAL PAÍS					
2010	724.624	1.673.735	2.398.359	3.757.009	6.155.368
2011	737.198	1.583.378	2.320.576	3.945.852	6.266.428
2012	469.253	1.524.467	1.993.720	4.361.363	6.355.083
2013	366.990	1.438.951	1.805.941	4.644.100	6.450.041
2014	358.015	1.421.365	1.779.380	4.767.591	6.546.971
2015	360.756	1.408.134	1.768.890	4.885.725	6.654.615
2016	387.242	1.562.030	1.949.272	4.805.136	6.754.408
2017	301.932	1.507.121	1.809.053	5.043.015	6.852.068
URBANO					
2010	135.924	876.449	1.012.373	2.577.642	3.590.015
2011	179.180	860.103	1.039.283	2.647.922	3.687.205
2012	65.424	691.473	756.897	3.012.095	3.768.992
2013	84.759	736.287	821.046	3.030.833	3.851.879
2014	78.645	735.701	814.346	3.126.576	3.940.922
2015	66.164	714.162	780.326	3.252.426	4.032.752
2016	67.173	837.590	904.763	3.219.853	4.124.616
2017	65.207	787.885	853.092	3.359.998	4.213.090
RURAL					
2010	588.700	797.286	1.385.986	1.179.367	2.565.353
2011	558.018	723.275	1.281.293	1.297.930	2.579.223
2012	403.829	832.994	1.236.823	1.349.268	2.586.091
2013	282.231	702.664	984.895	1.613.267	2.598.162
2014	279.370	685.664	965.034	1.641.015	2.606.049
2015	294.592	693.972	988.564	1.633.299	2.621.863
2016	320.069	724.440	1.044.509	1.585.283	2.629.792
2017	236.725	719.236	955.961	1.683.017	2.638.978

Fuente: DGEEC- EPH 2010- EPH 2017

4) Anexo Metodológico

Objetivo de la EPH:

Generar indicadores relacionados con el empleo, el desempleo, los ingresos y otras características sociales y económicas, que permitan conocer la evolución del bienestar de la población paraguaya.

- Periodo de recolección de información: Octubre a Diciembre de 2017.

- Módulos investigados: Características de la vivienda, educación, salud, empleo e ingresos, actividad agropecuaria, forestal y derivados.

4) Anexo Metodológico

4.1. Cobertura Geográfica y tamaño muestral

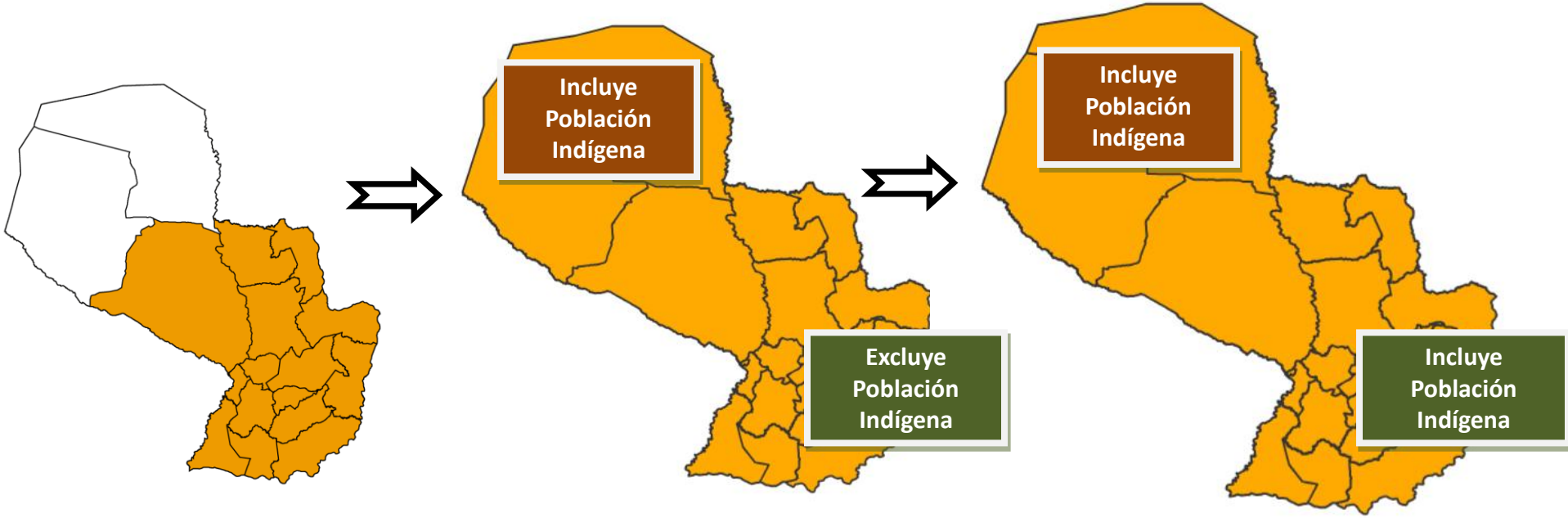

1997/8-2014

2015

n= 10.542 viviendas

2017

n= 13.056 viviendas

Fuente: DGEEC- 1997/8 al 2017

4.2. Distribución de la muestra del 4to trimestre comparable con la serie.

DPTO	TOTAL DE UPMs URBANAS	TOTAL DE UPMs RURALES	TOTAL DE UPMs	TOTAL DE VIVIENDAS URBANAS	TOTAL DE VIVIENDAS RURALES	TOTAL DE VIVIENDAS
Asunción	80	-	80	960	-	960
Concepción	16	21	37	192	252	444
San Pedro	12	40	52	144	480	624
Cordillera	28	44	72	336	528	864
Guairá	21	28	49	252	336	588
Caaguazú	26	35	61	312	420	732
Caazapá	11	39	50	132	468	600
Itapúa	35	42	77	420	504	924
Misiones	28	22	50	336	264	600
Paraguarí	13	27	40	156	324	480
Alto Paraná	87	31	118	1.044	372	1.416
Central	84	14	98	1.008	168	1.176
Ñeembucú	24	15	39	288	180	468
Amambay	36	14	50	432	168	600
Canindeyú	24	32	56	288	384	672
Pdte. Hayes	8	14	22	96	168	264
	533	**418**	**951**	**6.396**	**5.016**	**11.412**

¡Muchas Gracias!